
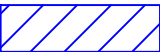





TINGMÄRGID

-  Projekteeritud kergliiklustee asfaltkate
-  IKÕ seadmise ala jalgratta- ja jalgte rajamiseks
-  Kinnistute piirid
-  Kasti 25201:005:0312 Katastriüksuste tunnus ja nimetus

Pos nr (plaanil)	Kinnistu registriosa number	Katastriüksuse tunnus, nimetus	IKÕ ala pindala (m2)	Rajatis
9	8208650	25201:005:0082 13136 Jõhvi-Uikala tee	15 m2	Jalgratta- ja jalgte
10	4307308	25201:005:0184 13136 Jõhvi-Uikala tee	43 m2	Jalgratta- ja jalgte
11	8208650	25201:005:0082 13136 Jõhvi-Uikala tee	28 m2	Jalgratta- ja jalgte
12	4308408	25201:005:0186 13136 Jõhvi-Uikala tee	33 m2	Jalgratta- ja jalgte

MÄRKUSED:  
 Koordinaadid: L-EST '97 SÜSTEEMIS  
 Kõrgused: EH2000 süsteemis

  BIMAP OÜ reg nr 16350682 Pärnu mnt 153 tel +372 56 457 201	TELLIJA: Jõhvi Vallavalitsus	PROJEKTI NIMETUS: Riigitee 1 Tallinna-Narva tee (E20) ülekäigukoha, riigitee 13136 Jõhvi-Uikala tee km 0,12-1,0 ja kohaliku Jaama tn (Kooli tn-Muru tn) kergliiklustee põhiprojekt	STADIUM: PP
	PROJEKTEERIJA K. Nõlvak	PROJEKTI OSA: Teedeehituslik osa	TÖÖ NR: P06-2025
	PROJEKTEERIJA A. Pähkel	OBJEKTI ASUKOHT (AADRESS): Jõhvi linn, Jõhvi vald, Ida-Viru maakond	JOONISE NR: IKO_4
	PROJEKTEERIJA KONTROLLIS J. Šarofost	JOONISE NIMETUS: Isikliku kasutusõiguse plaan	MÕÖTKAVA: 1:500
	ALLKIRI allkirjastatud digitaalselt	TEGEVUSLOA NUMBRID: EEP004.711	VERSION: 4
	TEGEVUSLOA NUMBRID: EEP004.711	DOKUMENDI NIMETUS: P06-2025_PP_IKO_4	
KOOSTATUD / TRÜKITUD 23.10.2025 / 07.04.2026			